

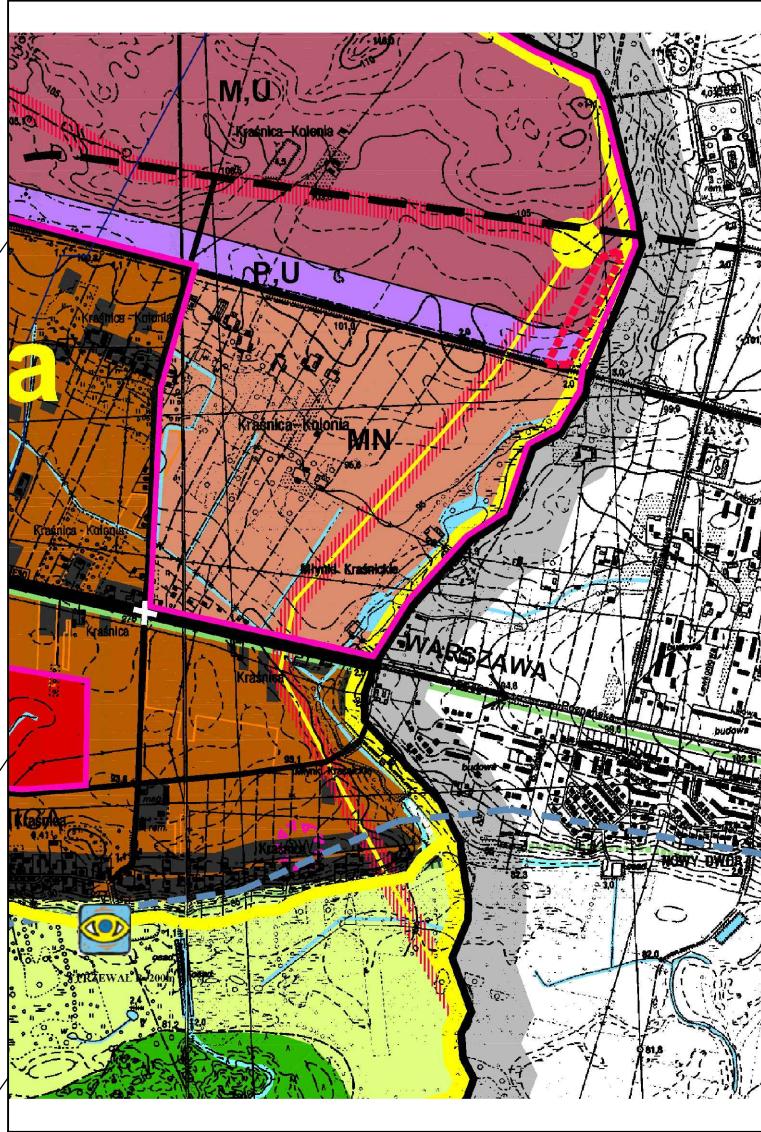
GMINA GOLINA - KRAŚNICA

MIEJSCOWY PLAN ZAGOSPODAROWANIA PRZESTRZENNEGO

SKALA 1:1000

ZAŁĄCZNIK NR 4 DO UCHWAŁY NR
RADY MIEJSKIEJ W GOLINIE Z DNIA

2022
.2022 R.



FRAGMENT STUDIUM UWARUNKOWAN I KIERUNKÓW
ZAGOSPODAROWANIA PRZESTRZENNEGO GMINY GOLINA

GRANICA TERENU OBJĘTEGO PLANEM

82/2 04.2
83/1

83/2

84

MN

85



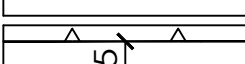




P,U

-OBSZAR OBJĘTY PLANEM ZLOKALIZOWANY JEST W GRANICACH
POWIDZKO-BIENISZEWSKIEGO OBSZARU CHRONIONEGO KRAJOBRAZU

N

0 100m

OZNACZENIA

-  GRANICA OBSZARU OBJĘTEGO PLANEM
-  LINIA ROZGRANICZAJĄCA TERENY O RÓŻNYM PRZEZNACZENIU
LUB RÓŻNYCH ZASADACH ZAGOSPODAROWANIA
-  MAKSYMALNA NIEPRZEKRACZALNA LINIA ZABUDOWY
WRAZ Z ODLEGŁOŚCIĄ W METRACH
-  TEREN ZABUDOWY MIESZKANIOWEJ JEDNORODZINNEJ
-  TEREN OBIEKTÓW PRODUKCYJNYCH, SKŁADÓW I MAGAZYNÓW
I ZABUDOWY USŁUGOWEJ
-  GAZOCIĄG W/C WRAZ ZE STREFĄ KONTROLOWANĄ
-  STREFA W KTÓREJ OBOWIĄZUJĄ SZCZEGÓLNE WARUNKI
ZAGOSPODAROWANIA ORAZ OGRANICZENIA W UŻYTKOWANIU
WYNIKAJĄCE Z OBOWIĄZUJĄCYCH PRZEPISÓW ODREBNYCH
W ZAKRESIE TRANSPORTU KOLEJOWEGO